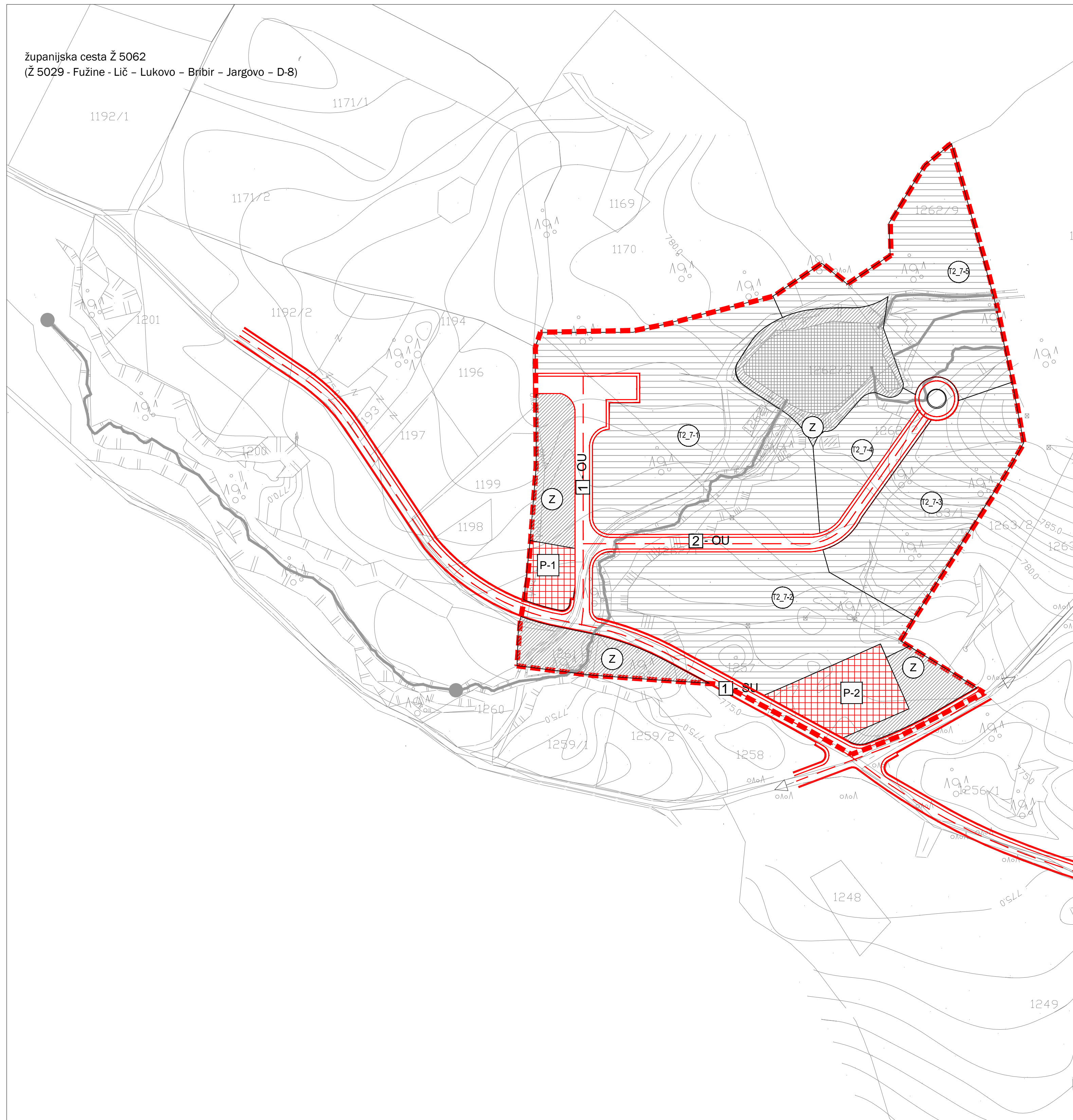
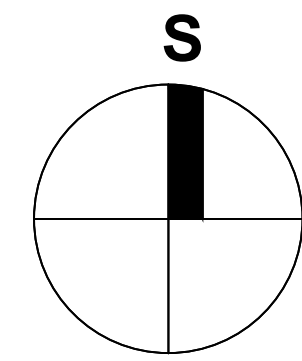


županijska cesta Ž 5062  
(Ž 5029 - Fužine - Lič - Lukovo - Brbir - Jargovo - D-8)



## 2A - PROMETNA INFRASTRUKTURNA MREŽA



### TUMAČ PLANSKOG ZNAKOVLJA

#### GRANICE

 **OBUHVAAT UPU 11**

#### PROMET

 **SABIRNA ULICA - SU**

 **OSTALE ULICE - OU**

 **BROJ ULICE**

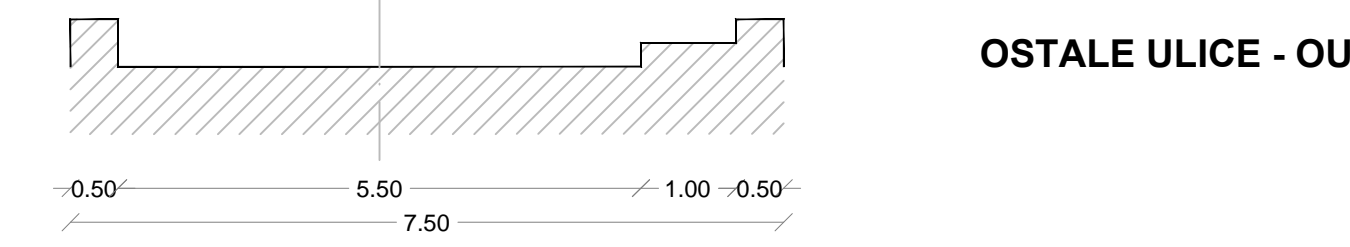
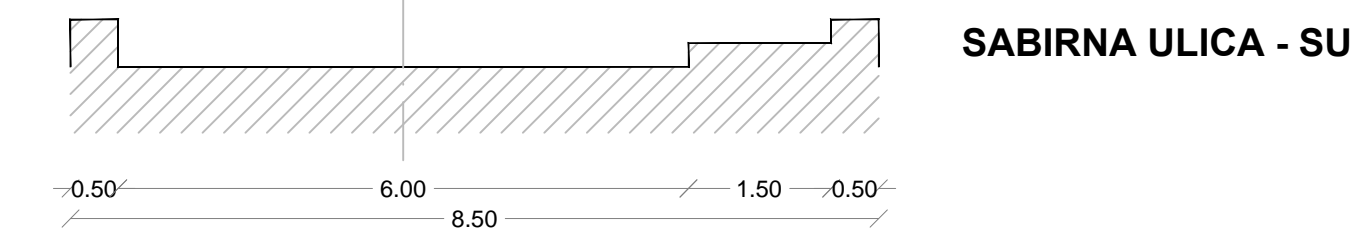
 **PARKIRALIŠTE**

#### VODE

 **VODNA POVRŠINA**

 **VODOTOK**

 **PONOR**



Županija/Grad Zagreb PRIMORSKO-GORANSKA	
Općina OPĆINA FUŽINE	
Naziv prostornog plana: <b>Urbanistički plan uređenja ugostiteljsko-turističke zone "V ždreu" T2-7 (UPU11)</b>	
Faza izrade plana: Prijedlog plana za javnu raspravu	
Naziv kartografskog prikaza: <b>PROMETNA, ULIČNA I KOMUNALNA INFRASTRUKTURNA MREŽA - PROMET</b>	
Broj kartografskog prikaza: <b>2A</b>	Mjerilo kartografskog prikaza: 1:2000
Odluka o izradi prostornog plana	Odluka predstavničkog tijela o donošenju plana
Službene novine Općine Fužine br 5/2020 od 05. listopada 2020.	Javni uvid održan
Javna rasprava (datum objave): Novi List od 27. siječnja 2021. MGPUI/1 i službene stranice OF 27. siječnja 2021.	od: 03.02.2021. do: 03.03.2021.
Pečat upravnog tijela odgovornog za provođenje javne rasprave:	Odgovorna osoba za provođenje javne rasprave:
	<b>David Bregovac</b> (ime, prezime i potpis)
Suglasnost na plan prema članku 108. zakona o prostornom uređenju ("Narodne novine", br. 153/13, 65/17, 114/18, 39/19, 98/19)	
broj suglasnosti KLASA:	datum:
Pravna osoba koja je izradila plan:	
<b>PLAN 21 d.o.o., Prolaz Marije K. Kozulić 4, 51000 Rijeka</b>	
Pečat pravne osobe koja je izradila plan:	Odgovorna osoba:
	<b>BOJAN BILIĆ, dipl.ing.arh.</b> (ime, prezime i potpis)
Odgovorni voditelj izrade prostornog plana: <b>BOJAN BILIĆ, dipl.ing.arh. - ovlaštteni arhitekt - urbanist</b>	
Stručni tim u izradi plana:	
1. <b>BOJAN BILIĆ, dipl.ing.arh.</b>	5. _____
2. <b>ANA ĐURĐEK KUGA, dipl.ing.arh.</b>	6. _____
3. <b>ANJA MAGLICA, mag.ing.aedif.</b>	7. _____
4. _____	8. _____
Pečat predstavničkog tijela:	Predsjednik predstavničkog tijela:
	<b>Slavko Starčević, v.r.</b> (ime, prezime i potpis)
Istovjetnost ovog prostornog plana s izvornikom ovjerava:	Pečat nadležnog upravnog tijela:
(ime, prezime i potpis)	